

Une première rencontre a eu lieu en octobre 2005 dans le cadre du programme *life nature et territoires en région Rhône-Alpes*. Elle montrait que la biodiversité et les enjeux liés au patrimoine naturel pouvaient être un atout dans la construction de projets territoriaux.

Cette seconde journée d'échange tente d'aller plus loin et de décrypter les étapes et les points fondamentaux de cette co-construction sociale autour d'un projet de territoire, avec une véritable démarche d'intégration du patrimoine naturel.

## ORGANISATION

**9h00** Accueil des participants

**9h30** **OUVERTURE**

accueil par Pierre NEYROUX, maire de Vourles  
Robert MERIAUDEAU, maire de Brégnier-Cordon  
André MICOUD, sociologue au CRESAL (Université de Saint-Etienne)

**10h00** **LE PROGRAMME LIFE NATURE ET TERRITOIRES : OÙ EN EST-ON ? QU'EN RESSORT-IL ?**

Fabrice GALLET, coordonnateur du programme à l'ONF

**10h30** **DÉMARRAGE DES ATELIERS 1, 2 et 3**  
(programme ci-contre)

**12h30** **DÉJEUNER**

**14h00** **REPRISE DES ATELIERS**

**15h30** **TABLE RONDE en séance plénière : synthèse des ateliers**

suivie de

**témoignages d'élus locaux et débat sur "la construction d'un projet de territoire prenant en compte la biodiversité"**

avec :

Georges PACQUETET, maire de Saint Jorioz,  
vice-président du Syndicat intercommunal du lac d'Annecy  
Bernard BONIN, maire de Valgorce  
vice-président du Conseil général de l'Ardèche  
André MICOUD, sociologue au CRESAL  
en présence d'un représentant de la DIREN Rhône-Alpes.

**17h30** **CLÔTURE DE LA JOURNÉE**

Hélène Blanchard, vice-présidente de la Région Rhône-Alpes chargée de l'environnement et de la prévention des risques.

**ATELIER N°1** **PARLER UN LANGAGE COMMUN, TROUVER LE MOYEN DE SE COMPRENDRE**

Pouvoir se préoccuper de biodiversité dans le fonctionnement au quotidien d'un territoire implique que les personnes concernées (gestionnaires d'espaces naturels, élus, socioprofessionnels...) se rencontrent et travaillent ensemble, malgré des préoccupations différentes, des attentes variées et parfois même en contradiction les unes avec les autres. Il est donc indispensable que ces personnes trouvent un langage commun, connaissent les attentes et les contraintes des autres afin d'engager des actions qui soient acceptées plus facilement. **Des expériences témoignent d'efforts entrepris avec succès ou non pour améliorer la compréhension.**

*Cas n°1 : Bruno CARAGUEL, Fédération des alpages de l'Isère  
Diagnostics écologique et pastoral sur trois sites isérois : comment déboucher sur un projet partagé ?*

*Cas n°2 : Patrick NIVOT, Chambre d'agriculture de l'Ain (sous réserve)  
Tour d'horizon de l'appropriation des préoccupations environnementales par la profession agricole dans l'Ain, en fonction de l'approche mise en œuvre.*

**ATELIER N°2** **QUELLE APPROCHE FAUT-IL AVOIR LORSQUE LE CONTEXTE EST DIFFICILE ?**

Dans des situations difficiles : territoires vastes et hétérogènes, superposition de plusieurs niveaux de procédures réglementaires ou contractuelles..., des collectivités locales ont réussies à prendre en compte de manière forte les enjeux en termes de biodiversité dans la gestion du territoire. **Quelle manière de travailler pour limiter les lourdeurs administratives ?**

*Cas n°1 : Jean-Philippe RAVASSEAU, maire de Blye  
président du Syndicat de la basse vallée de l'Ain  
D'une procédure à l'autre, sur la basse vallée de l'Ain : un programme qui coule de source.*

*Cas n°2 : DDAF de la Loire et SMAGL  
Portage, animation d'un projet de territoire et place des acteurs locaux : cas comparés des Hautes-Chaumes du Forez et des Gorges de la Loire.*

*Cas n°3 : Jean-Louis BELLATON, maire de Saint-Georges-de-Reneins  
La construction progressive d'un projet de territoire intégrant les atouts paysagers et biologiques, en zone péri-urbaine.*

**ATELIER N°3** **CONSTRUIRE UN PROJET DE TERRITOIRE AVEC LA BIODIVERSITÉ COMME UNE DES RESSOURCES**

Pouvoir se préoccuper de biodiversité dans le fonctionnement au quotidien d'un territoire implique que les personnes concernées (gestionnaires d'espaces naturels, élus, socioprofessionnels...) se rencontrent et travaillent ensemble, malgré des préoccupations différentes, des attentes variées et parfois même en contradiction les unes avec les autres. Il est donc indispensable que ces personnes trouvent un langage commun, connaissent les attentes et les contraintes des autres afin d'engager des actions qui soient acceptées plus facilement. **Des expériences témoignent d'efforts entrepris avec succès ou non pour améliorer la compréhension.**

*Cas n°1 : Jacqueline DUFFET, 1<sup>ère</sup> adjointe de la commune de Crest-Voland  
La valorisation de la tourbière des Saisies, une des ressources de la vie locale.*

*Cas n°2 et 3 : CERMOSEM - Université de Lyon (en cours de calage)  
Construire un projet de développement local à partir d'une diversité de ressources ; l'exemple d'un secteur cévenol.*

## COUPON RÉPONSE

à retourner avant le 19 mars à  
CREN Rhône-Alpes 2, rue des Vallières 69390 Vourles  
ou crenra.secretariat@espaces-naturels.fr

Nom - prénom : .....

Fonction : .....

Organisme : .....

Adresse : .....

.....

courriel : .....

**PARTICIPERA**

**NE PARTICIPERA PAS**

Sera présent à :  l'atelier 1  l'atelier 2  l'atelier 3

les frais de participation s'élèvent à 18 € par personne (gratuit pour les intervenants) à régler par chèque lors de l'inscription, à l'ordre du CREN Rhône-Alpes ou par virement bancaire une facture vous sera remise à votre arrivée.

## L'ORIGINALITÉ D'UN PROGRAMME

Les programmes Life nature sont en général construits autour de sites, d'espèces ou d'habitats à haute valeur patrimoniale.


En Rhône-Alpes, la démarche s'est progressivement engagée autour de seize sites Natura 2000 sur lesquels existait déjà une appropriation par les acteurs locaux.

- Les types d'habitats, d'espèces, de contextes géographiques ou socio-économiques sont diversifiés.
- Les situations sont variées : des alpages aux berges du Rhône, des pelouses sèches méditerranéennes aux forêts de ravin.
- Sur chaque site, le cofinancement des actions est assuré par les collectivités territoriales. Un appui technique est apporté soit par l'ONF, soit par un conservatoire d'espaces naturels ou un parc naturel régional.

En parallèle des actions transversales, portées par l'ONF, le CREN, le Gis Alpes du nord et l'Uracofra ont pour but de donner de la cohérence au programme. Elles permettent de développer une analyse du contexte d'appropriation de Natura 2000 sur les seize territoires, de rechercher les convergences entre Natura 2000 et les pratiques sylvicoles ou pastorales en montagne, de construire un dialogue entre l'ensemble des acteurs concernés par Natura 2000 en Rhône-Alpes.



## Life Nature & Territoires en région Rhône-Alpes



CREN Rhône-Alpes  
2, rue des Vallières  
69390 VOURLES

"Le 10 octobre 2006 pour la journée Natura 2000 organisée par la DIREN, les élus locaux étaient fort peu nombreux. Or, la sauvegarde de la biodiversité est aujourd'hui ce qu'était le Plan après la dernière guerre : une ardente nécessité !



La richesse de la biodiversité sera dans l'avenir la base fondamentale du développement local, notamment en milieu rural. Depuis des années, Brégner-Cordon, ma commune, acquiert patiemment des terrains d'intérêt naturel : milieux secs ou marais. Cela lui permet et lui permettra de développer un tourisme doux et le cas échéant de proposer des mesures compensatoires si d'aventure elle devait élaborer un projet à impact naturel un peu sévère.


Chères collègues, chers collègues, construisez l'avenir :

**soyez à Vourles le 27 mars prochain."**

Robert MÉRIAUDEAU  
Maire de Brégner-Cordon

## Plan d'accès

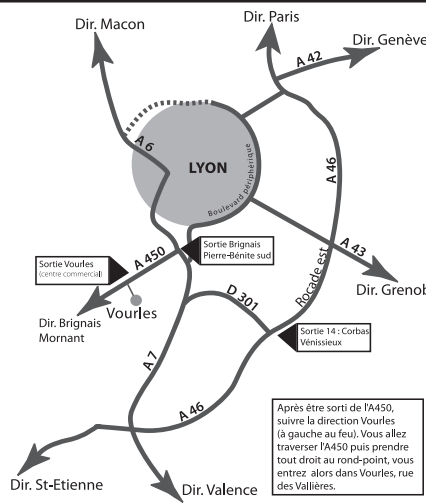
**Contact :**



**CONSERVATOIRE RHÔNE-ALPES  
DES ESPACES NATURELS**

pascal.faverot@espaces-naturels.fr  
Tél. 04 72 31 84 55

Les actions communes de ce programme sont soutenues par l'Union européenne, le Ministère de l'écologie et du développement durable et la DIREN Rhône-Alpes, la Région Rhône-Alpes, l'Agence de l'eau RM&C ; elles se complètent de fortes implications de partenaires locaux et départementaux sur seize sites.



Après être sorti de l'A450, suivre la direction Vourles (à gauche au feu). Vous allez traverser l'A450 puis prendre tout droit au rond-point, vous entrez alors dans Vourles, rue des Vallières.



# Biodiversité Développement local

Comment construire la démarche ?



Seconde journée d'échanges du programme  
Life nature et territoires en région Rhône-Alpes

**LE 27 MARS 2007**

à la maison forte de Vourles - Rhône

